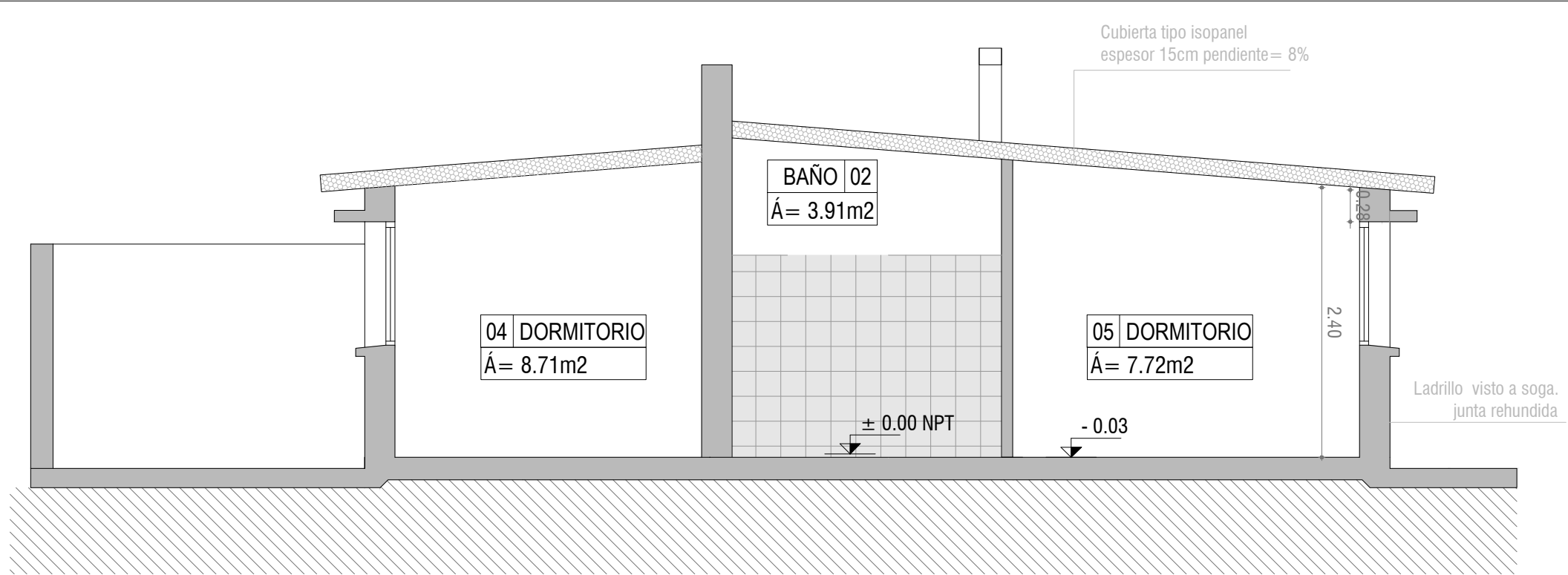
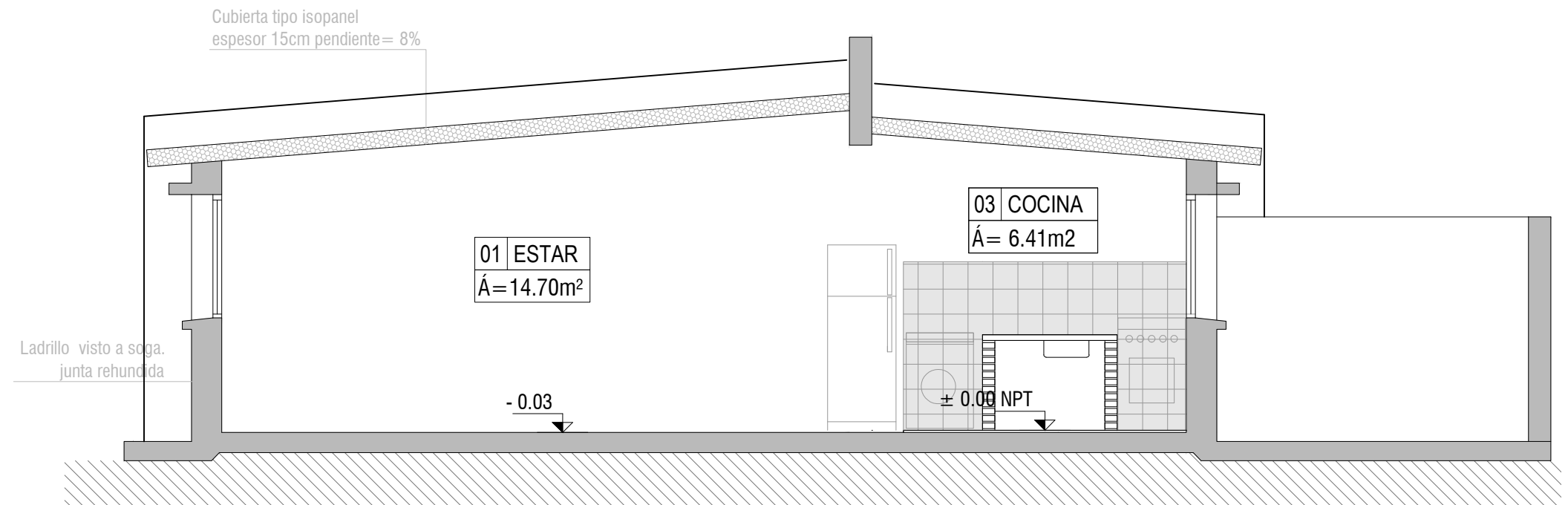


**PLANTA BAJA**  
escala 1/50



**CORTE 2-2** escala 1/50



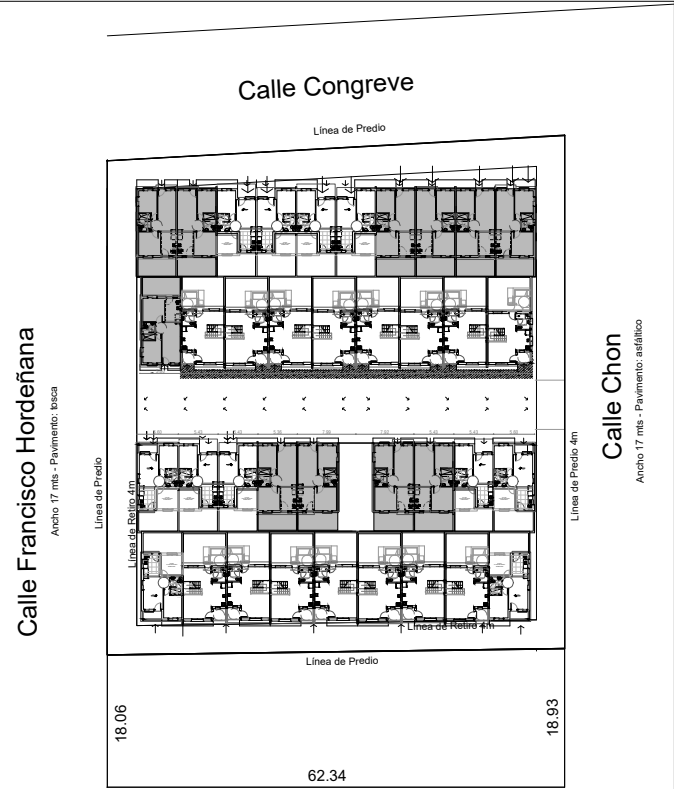
**CORTE 1-1** escala 1/50



**FACHADA FRONTAL** escala 1/50



**FACHADA POSTERIOR** escala 1/50



BLOQUE	A	B	C	D	TOTAL
CANTIDAD VIVIENDAS	06	01	04	—	11

**PLANILLA DE ILUMINACIÓN Y VENTILACIÓN**

LOCAL N°	DESTINO	ÁREA	Área Iluminación		Fuente de Ilum.		Área Ventilación		Fuente de vent.	
			Necesaria a/norma (100%)	Existente	Necesaria a/norma (100%)	Existente	Necesaria a/norma (100%)	Existente	Necesaria a/norma (100%)	Existente
01	ESTAR/COMEDOR	14.70	1.47	1.54	ESPACIO ABIERTO	0.60	1.43	ESPACIO ABIERTO	0.60	1.43
02	BAÑO	3.91	—	0.32	ESPACIO ABIERTO	0.20	0.32	ESPACIO ABIERTO	0.20	0.32
03	COCINA	6.41	0.64	1.43	ESPACIO ABIERTO	0.32	0.33	ESPACIO ABIERTO	0.32	0.33
04	DORMITORIO	7.72	0.77	1.43	ESPACIO ABIERTO	0.38	0.70	ESPACIO ABIERTO	0.38	0.70
05	DORMITORIO	6.41	0.64	1.43	ESPACIO ABIERTO	0.38	0.70	ESPACIO ABIERTO	0.38	0.70

Intendencia de Montevideo Departamento de Desarrollo Urbano División Tierras y Habitat SERVICIO DE TIERRAS Y VIVIENDA		
PROGRAMA: Realojo Antares	PADRÓN N°: 431.277	
SECTOR: Antares	CONCEPTO: Obra Nueva	
UBICACIÓN: Congreve—Chon—Hordeñana—Mazarino	REGIMEN: P.Horizontal	
PROPIETARIO: Intendencia de Montevideo	FECHA: 03/2023	
PLANO: Albaliteria Tipología 2D	ESCALA: 1/50	
PROPIETARIO: _____	BLOQUE A	
TÉCNICO: _____	LÁMINA:	